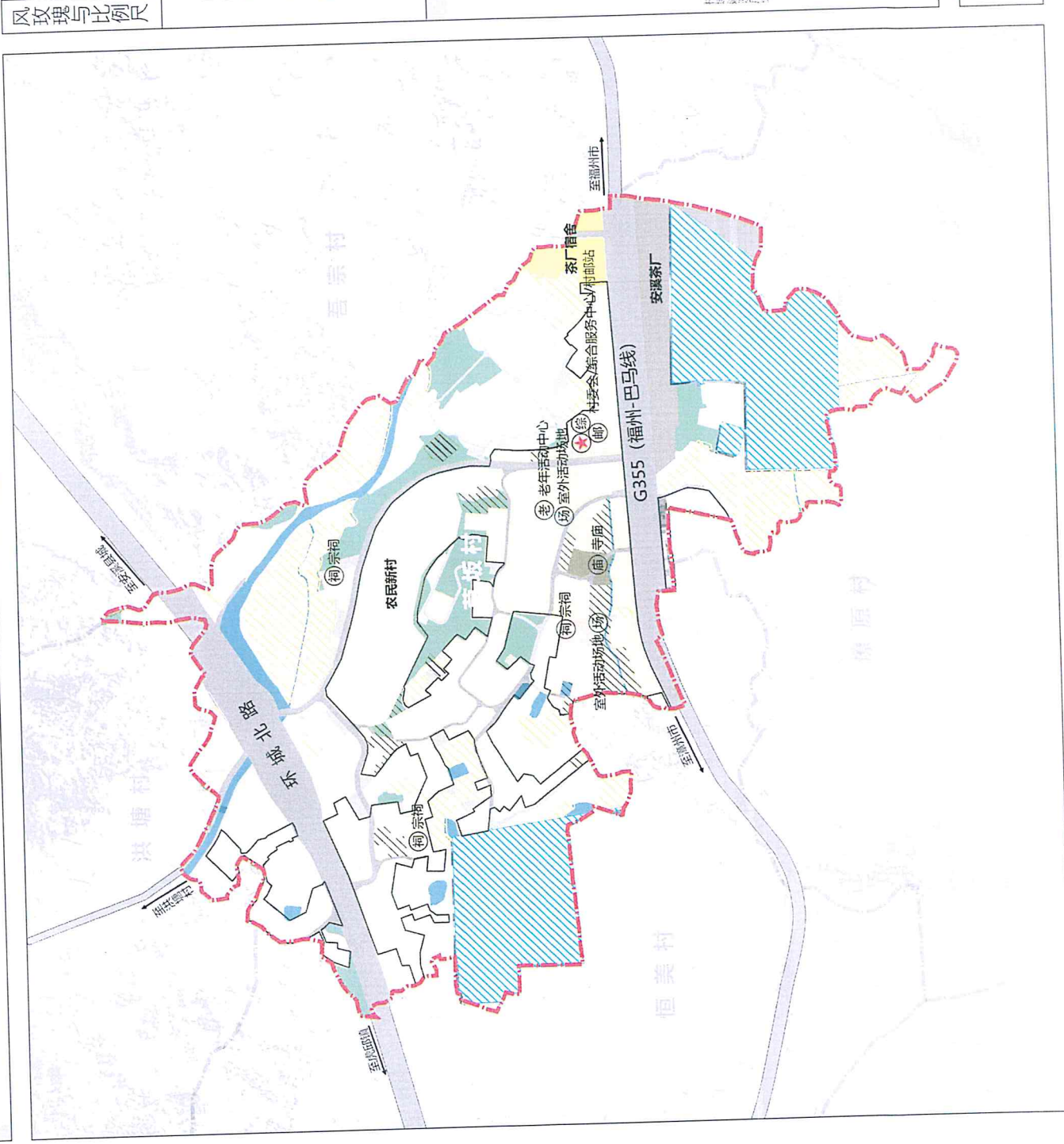


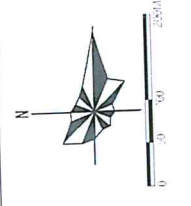
安溪县官桥镇草坂村村庄规划 (2024-2035)

THE VILLAGE PLANNING OF CAOBAN VILLAGE GUANQIAO ANXI

村域综合规划图



风玫瑰与比例尺



区位图



图例

耕地	01	村庄建设用地	0601
园地	02	村庄道路用地	0602
林地	03	村庄公共绿地	0603
草地	04	村庄广场用地	0604
村庄建设用地	0605	村庄住宅用地	0606
村庄住宅用地	0606	村庄工业用地	0607
村庄工业用地	0607	村庄基础设施用地	0608
村庄基础设施用地	0608	村庄公共服务设施用地	0609
村庄公共服务设施用地	0609	村庄其他用地	0610
村庄其他用地	0610	村庄预留用地	0611
村庄预留用地	0611	村庄未利用地	0612
村庄未利用地	0612	村庄其他用地	0613
村庄其他用地	0613	村庄其他用地	0614
村庄其他用地	0614	村庄其他用地	0615
村庄其他用地	0615	村庄其他用地	0616
村庄其他用地	0616	村庄其他用地	0617
村庄其他用地	0617	村庄其他用地	0618
村庄其他用地	0618	村庄其他用地	0619
村庄其他用地	0619	村庄其他用地	0620

图例

生态红线	0701	村庄建设用地	0601
村庄建设用地	0601	村庄道路用地	0602
村庄道路用地	0602	村庄公共绿地	0603
村庄公共绿地	0603	村庄广场用地	0604
村庄广场用地	0604	村庄住宅用地	0606
村庄住宅用地	0606	村庄工业用地	0607
村庄工业用地	0607	村庄基础设施用地	0608
村庄基础设施用地	0608	村庄公共服务设施用地	0609
村庄公共服务设施用地	0609	村庄其他用地	0610
村庄其他用地	0610	村庄其他用地	0611
村庄其他用地	0611	村庄其他用地	0612
村庄其他用地	0612	村庄其他用地	0613
村庄其他用地	0613	村庄其他用地	0614
村庄其他用地	0614	村庄其他用地	0615
村庄其他用地	0615	村庄其他用地	0616
村庄其他用地	0616	村庄其他用地	0617
村庄其他用地	0617	村庄其他用地	0618
村庄其他用地	0618	村庄其他用地	0619
村庄其他用地	0619	村庄其他用地	0620

空间功能规划结构表

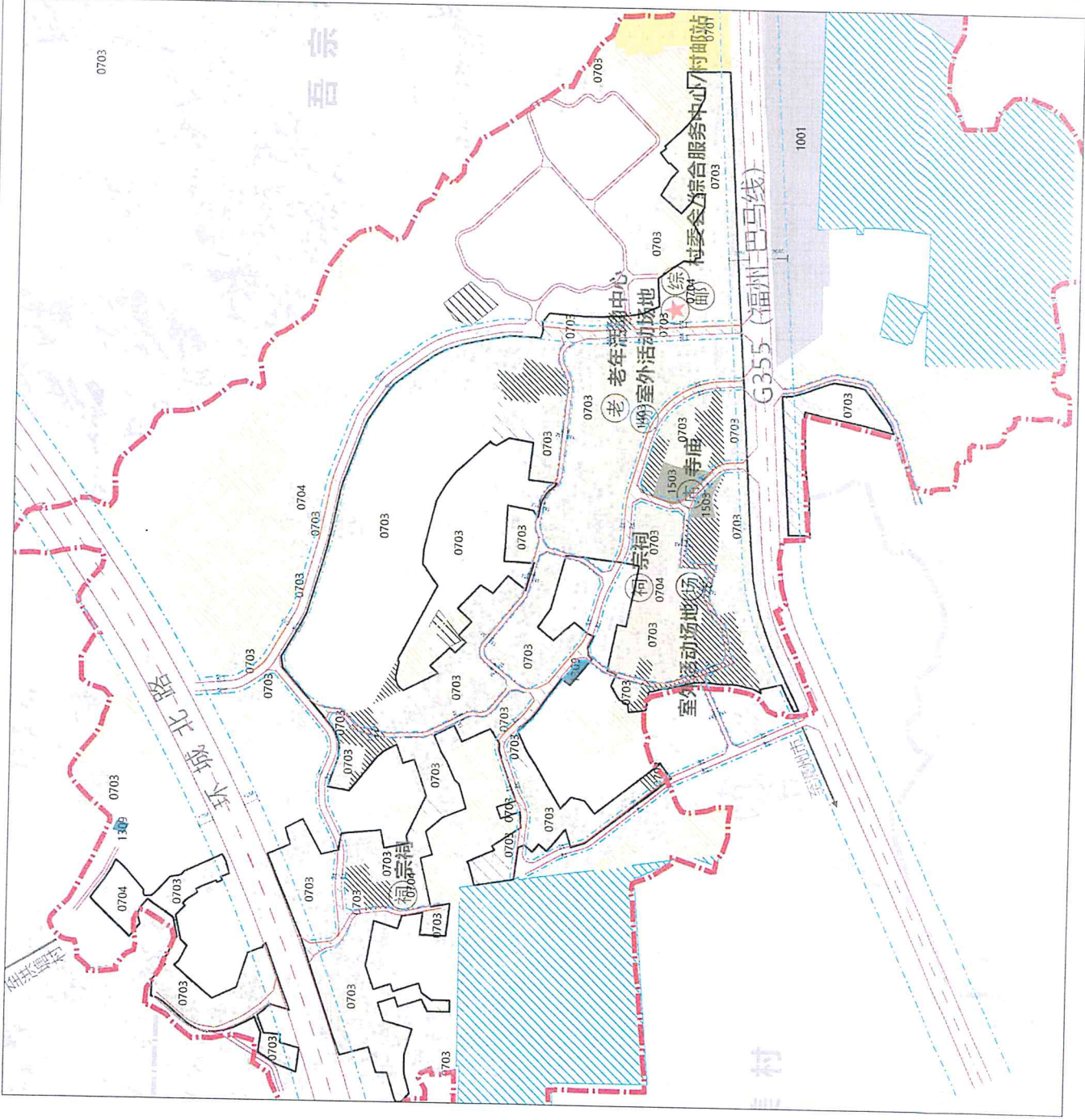
用地名称	用地代码	现状面积 (m²)	规划面积 (m²)	比例 (%)	备注
耕地	01	24,378	1,446	6.57%	5-5
园地	02	1,538	1,783	1.15%	3-1
林地	03	3,771	4,121	1.09%	3-1
草地	04	0	0	0.00%	0-0
村庄建设用地	0601	0	0	0.00%	0-0
村庄道路用地	0602	0	0	0.00%	0-0
村庄公共绿地	0603	0	0	0.00%	0-0
村庄广场用地	0604	0	0	0.00%	0-0
村庄住宅用地	0606	551	7,902	1.81%	20-20A
村庄工业用地	0607	7,538	25,338	6.57%	21-21B
村庄基础设施用地	0608	0	0	0.00%	0-0
村庄公共服务设施用地	0609	0	0	0.00%	0-0
村庄其他用地	0610	0	0	0.00%	0-0
村庄其他用地	0611	0	0	0.00%	0-0
村庄其他用地	0612	0	0	0.00%	0-0
村庄其他用地	0613	0	0	0.00%	0-0
村庄其他用地	0614	0	0	0.00%	0-0
村庄其他用地	0615	0	0	0.00%	0-0
村庄其他用地	0616	0	0	0.00%	0-0
村庄其他用地	0617	0	0	0.00%	0-0
村庄其他用地	0618	0	0	0.00%	0-0
村庄其他用地	0619	0	0	0.00%	0-0
村庄其他用地	0620	0	0	0.00%	0-0

规划单位: 福建省城乡规划设计院
 编制日期: 2024年10月

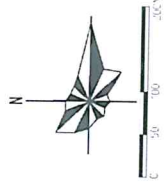
安溪县官桥镇草坂村村庄规划 (2024-2035)

THE VILLAGE PLANNING OF CAOXIAN VILLAGE COMPLEX, ANXI

村庄居民点用地布局图



风玫瑰与比例尺



区位图



图例

- | | | | | | | | | |
|-------------|------------|-------------|-----------|------------|-----------|-----------|---------|-----------|
| 0701 城镇住宅用地 | 0703 农村宅基地 | 0704 村庄建设用地 | 0705 工业用地 | 0706 广场用地 | 0707 特殊用地 | 0708 留用地 | 村庄行政边界 | 0709 水域空间 |
| 永久基本农田 | 生态保护红线 | 村庄建设用地 | 村庄建设边界 | 村委会/党群服务中心 | 宗祠/庙宇 | 村庄/老人活动中心 | 卫生住所/公厕 | 室外活动/休闲 |

居民点功能结构调整表

用地分类	面积 (m²)	比例 (%)	现状用地面积 (m²)	现状用地比例 (%)	用地增减 (m²)
农村宅基地 (0703)	1538	30.00%	1664	59.69%	-0.91
农村社区服务设施用地 (0704)	0.33	1.9%	0.88	5.18%	0.65
公共管理与公共服务设施用地 (05)	0.1	0.5%	0.0	0.0%	-0.13
工业用地 (0705)	0.0	0.0%	0.0	0.0%	0.0%
工业用地 (0705)	0.0	0.4%	0.0	0.0%	-0.10
仓储用地 (0706)	102	5.3%	0.0	0.0%	0.0%
城镇住宅用地 (0707)	0.0	0.0%	0.0	0.0%	0.22
交通设施用地 (0708)	0.0	0.0%	0.0	0.0%	0.0%
其他交通设施用地 (020)	0.0	0.0%	0.0	0.0%	0.0%
公共管理与公共服务设施用地 (05)	0.0	0.0%	0.0	0.0%	0.0%
绿地与广场用地 (04)	0.2	1.5%	0.1	0.6%	0.09
留用地 (0708)	0.0	0.0%	0.5	1.8%	0.5%
留用地 (0708)	0.1	0.6%	0.0	0.0%	-0.10
总计	1538	100%	1664	100%	0.0%

规划师: [Name] 日期: [Date]